

UN WEEK END EN HAUTE CORREZE



Louer un gîte aux abords du lac de Ponty

<http://www.ussel19.fr/village-de-gites/>



**Au départ du Gîte,
un petit parcours de 6 km**



Attention, ce circuit n'est pas fléché mais peut s'effectuer facilement après un petit repérage.

1

Le parcours au départ de Chaveroche

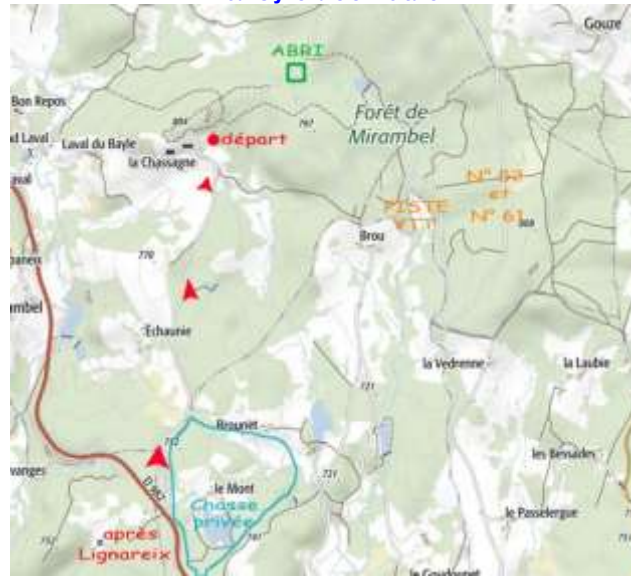
Stationner la voiture sur le parking de la salle des fêtes



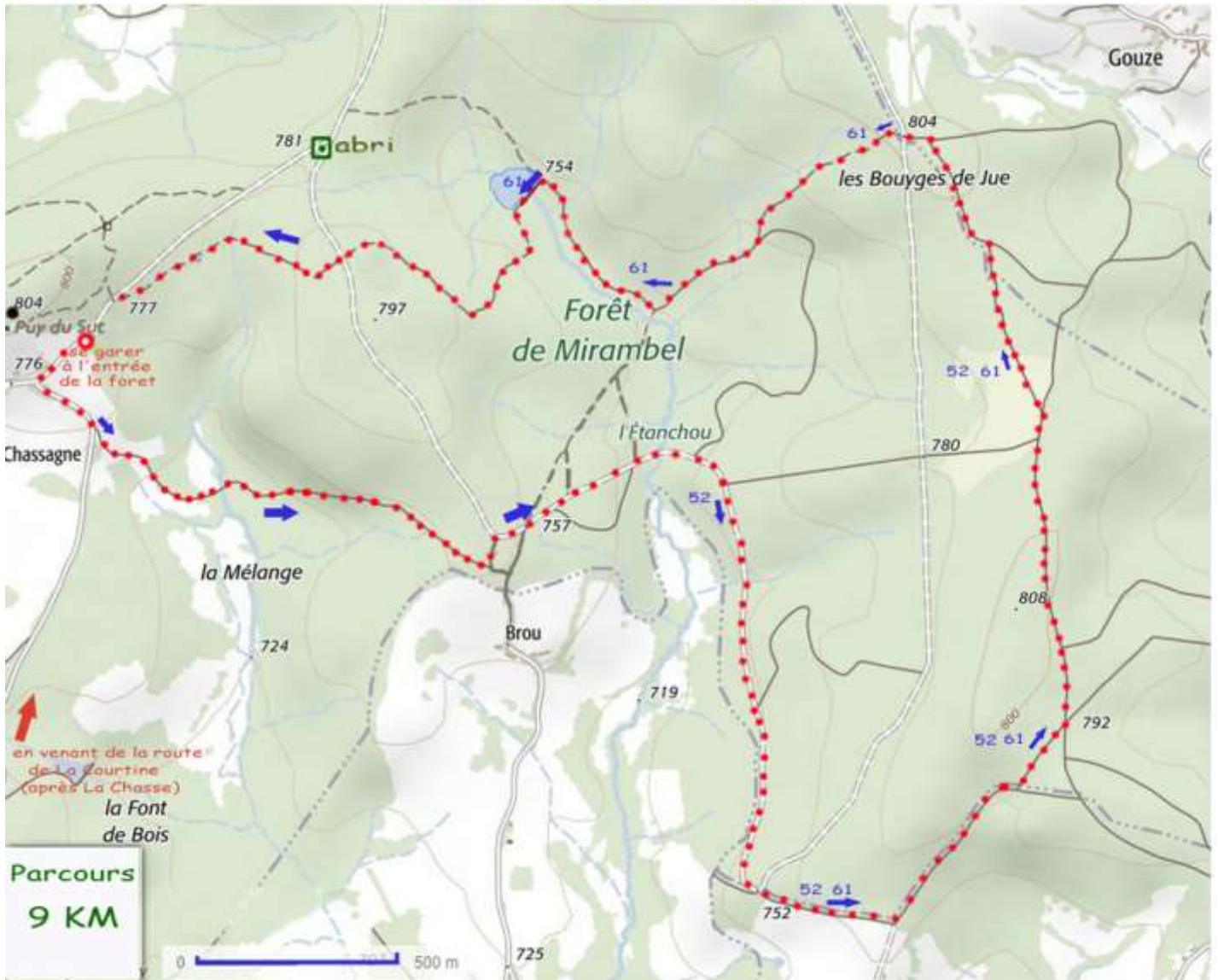
En partant de la salle des fêtes, suivre la petite route en direction de Chaverochette. La route se transforme en piste jusqu'à retrouver le goudron. Avant le village des Queyriaux prendre à gauche une longue côte qui mène jusqu'au captage. On retrouve alors une piste forestière qui ramène sur la route de Neuf Jours après une forte descente. Dans le petit village prendre la piste à droite sur une centaine de mètres puis ne pas manquer un sentier à gauche pour s'enfoncer dans un sous bois. Puis très forte descente jusqu'au pont de Confolent. Passer sur le pont et suivre la route 200 m puis chercher une piste pas évidente sur la droite en face du chemin d'accès au Petit Confolent. Après une courte descente ne pas suivre la rivière mais remonter par un sentier qui rejoint un ancien étier. A la fin du sentier prendre une piste caillouteuse en forte descente pour rejoindre la rivière que l'on va longer (piste VTT) jusqu'au Pont du Loubet. Passer sur le pont et emprunter la large piste qui part à droite après 50 m de route. Suivre la piste qui après une belle montée va redescendre vers la rivière et se transformer en sente étroite jusqu'à rejoindre un ruisseau puis une piste que l'on va prendre à gauche pour rejoindre le village de Chassaing. La piste VTT conduit à la Graffouillère pour rattraper une petite route. Prendre alors la 2^e piste à droite au sommet de la côte puis après 200 m une petite sente à gauche qui débouche près de l'Eglise de Chaveroche. Rentrer par la route jusqu'à la salle des fêtes.

Le parcours de la Forêt de Saint Rémy

Pour s'y rendre en voiture



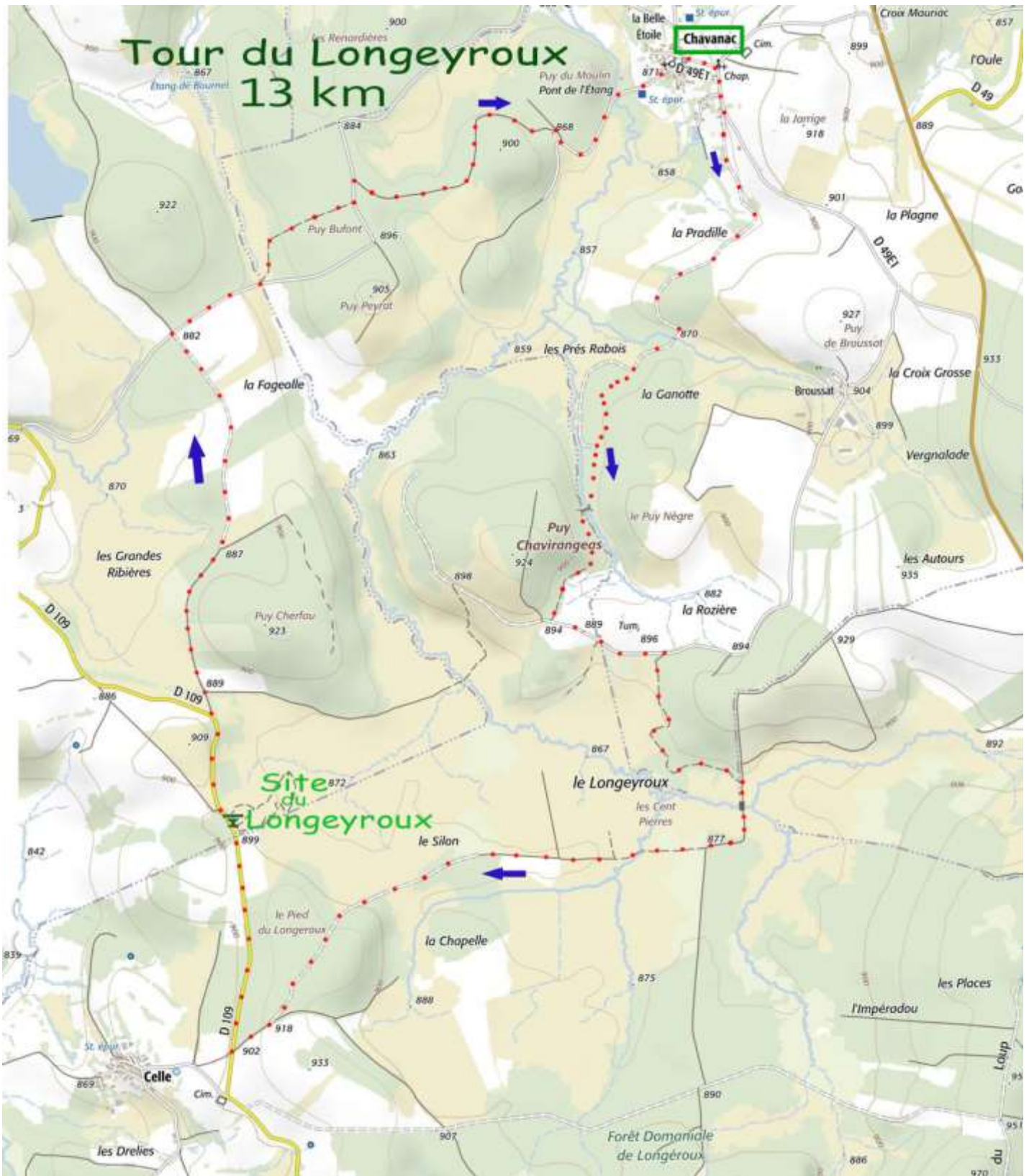
FORET DE SAINT REMY



Garer la voiture juste après le panneau d'entrée de la forêt. Chausser les baskets et reprendre la route par où l'on est arrivé sur une petite centaine de mètres avant de la quitter pour emprunter un sentier qui part entre deux clôtures. A noter que le parcours suit, après quelques kilomètres, en partie les pistes de VTT n° 52 et 61.

Le tour du Longeyroux

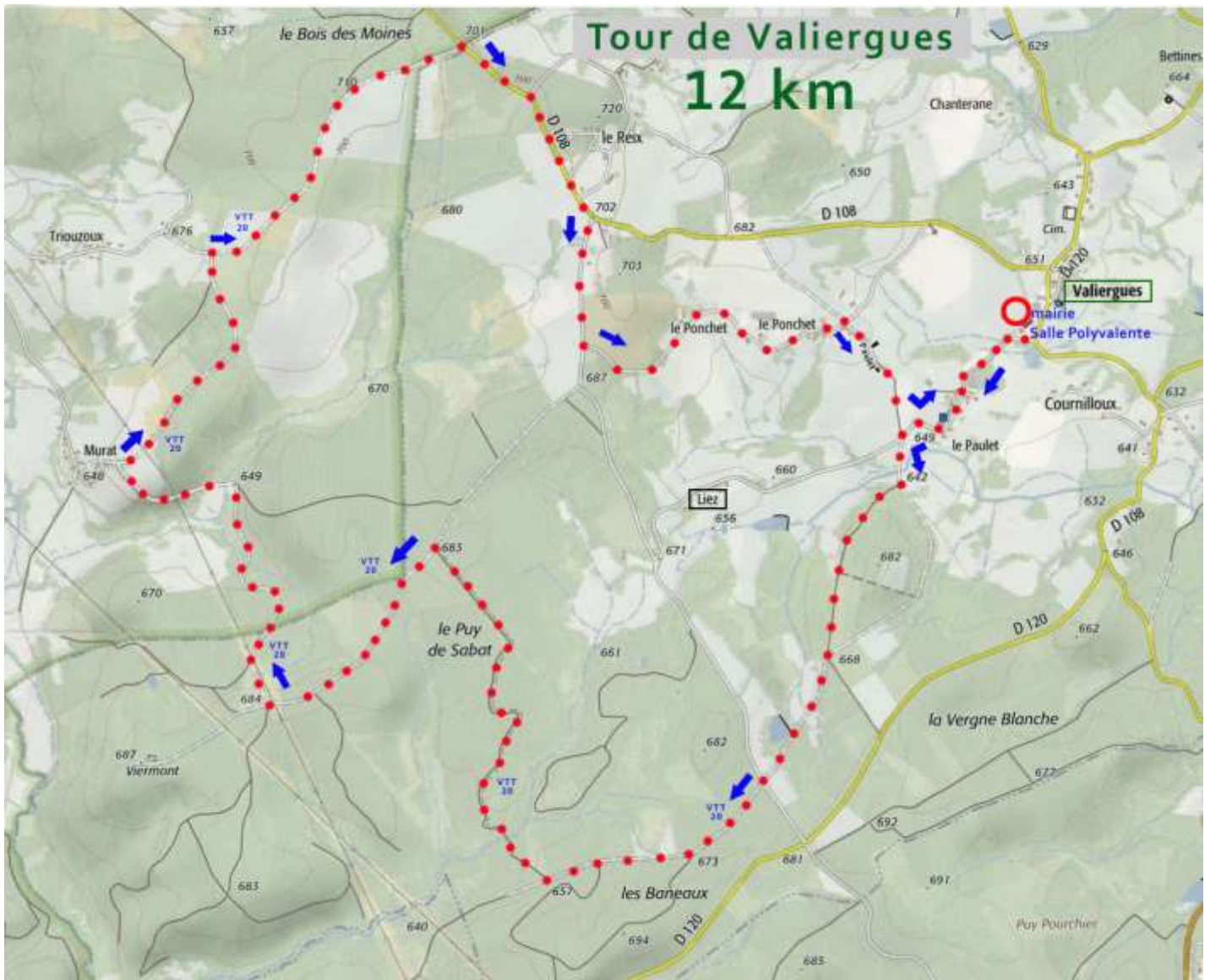
Au départ du village de Chavanac au cœur du parc régional



Pour se rendre à Chavanac, à Meymac suivre la direction de Millevaches. Avant d'arriver à Millevaches, le village de Chavanac est situé sur la gauche à un petit kilomètre par la départementale D49.

Se garer sur la place du village (Mairie). Début du footing en reprenant la route vers Meymac sur 200 m puis suivre la piste qui part en face. Prendre la carte avec soi pour ne pas manquer les sentiers à travers les tourbières.

Forestière de Valiègues Au départ de la Mairie de Valiègues



Se garer sur le petit parking situé en contrebas de la Mairie. Chaussés les baskets et prendre la petite route de Liez. Après la sortie du village du Paulet, 600 m après le départ, prendre la large piste qui descend sur la gauche puis au bas de la descente le petit chemin en sous-bois sur la droite. Suivre tout droit jusqu'à rejoindre une route que l'on traverse pour suivre la piste de VTT n° 20. Au km 8,5, on rejoint la D108 que l'on prend vers la droite en abandonnant la piste 20. Retour par les petites routes jusqu'au village du Ponchet. A la dernière maison du village prendre à droite la petite route en descente qui se prolonge par un petit chemin entre deux prés pour revenir sur la route près du Paulet.